

Individuazione UMI \_ Carta di impianto 1939

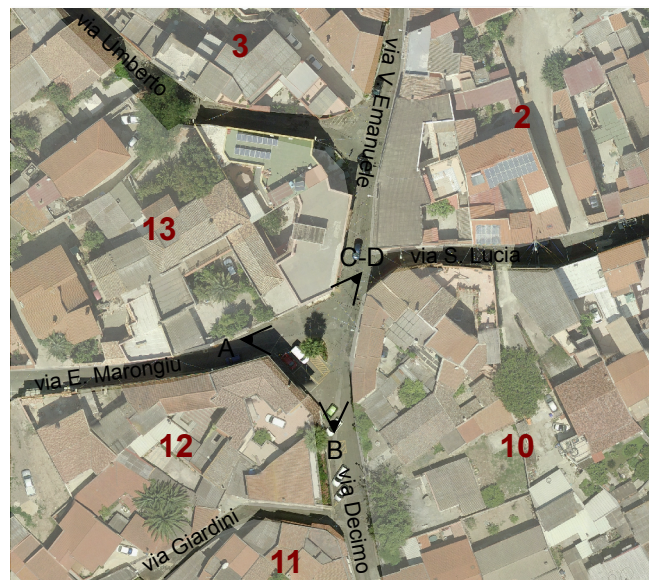
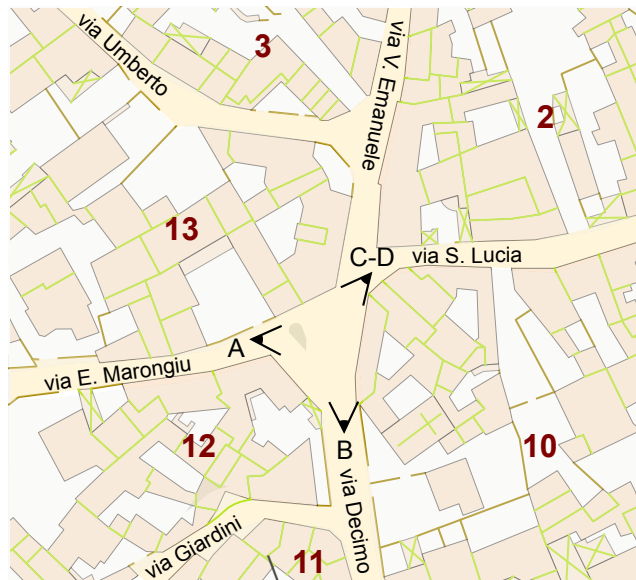


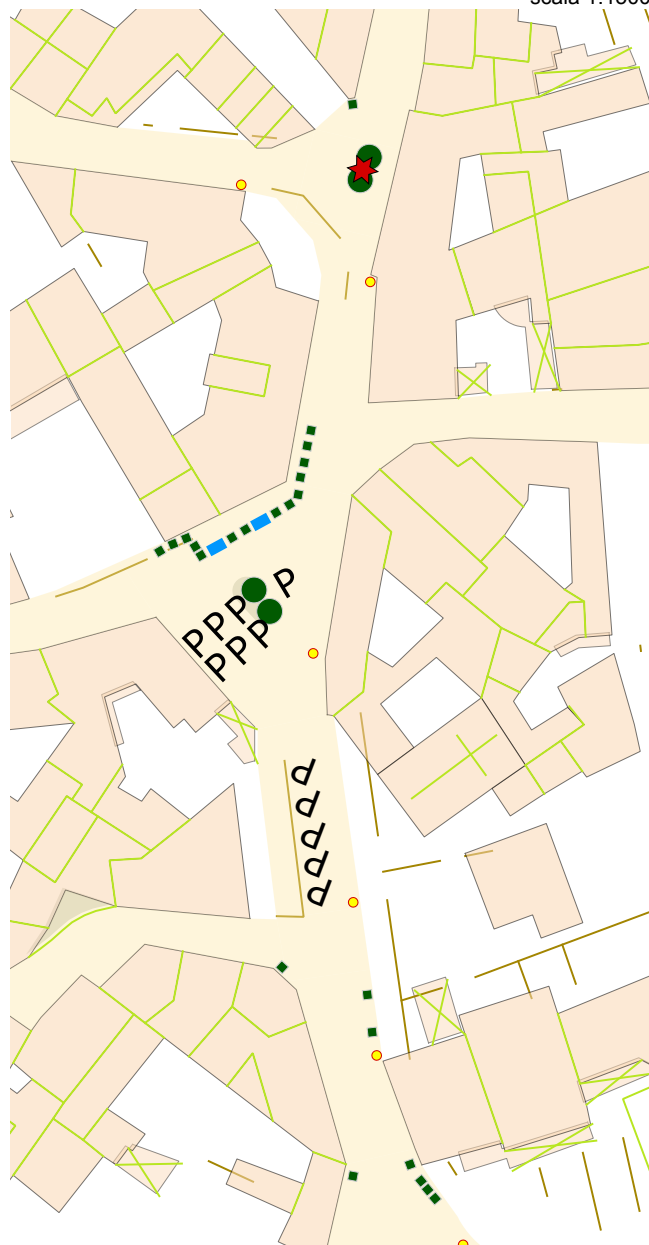
Foto aerea stato attuale  
scala 1:1500



Rilievo GIS  
scala 1:1500



A\_2016



- Illuminazione pubblica
- Fioriera
- Aiuola
- ★ Monumento
- Seduta
- P** Posteggio auto

### LOCALIZZAZIONE

Indirizzo via V.Emanuele - via Santa Lucia - via Decimo - via E. Marongiu  
Estensione 300 mq

### SEZIONE DESCRITTIVA

**Storia**  
L'area è definita dall'incrocio di diverse strade: via Vittorio Emanuele, via Santa Lucia, via Decimo e via E. Marongiu. Questa fa parte del nucleo più antico centro storico di San Sperate.

**Destinazione d'uso**  
L'area, oltre ad essere un passaggio sia veicolare che pedonale, è un luogo di sosta per le vetture.

**Punti di forza**  
Sociali: Area priva di funzioni sociali  
Architettonici: Presenza di verde urbano. Pavimentazione in asfalto colorato  
Urbanistici: Potenziale luogo con funzione sociale

**Punti di debolezza**  
Sociali: Fruizione ridotta a causa di organizzazione spaziale adeguata  
Architettonici: Arredo non coerente con il contesto storico. Illuminazione pubblica non adeguata. Presenza eccessiva di segnaletica stradale. Quinte prospettive da valorizzare  
Urbanistici: Eccessiva funzione veicolare, eccessiva presenza di parcheggi non autorizzati



B\_2016



C\_2016



D\_2016