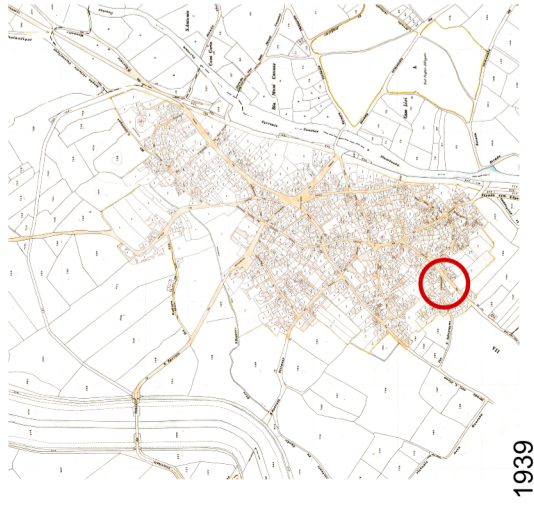
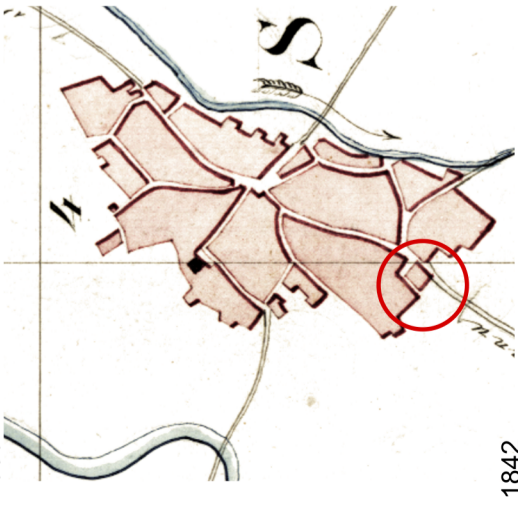




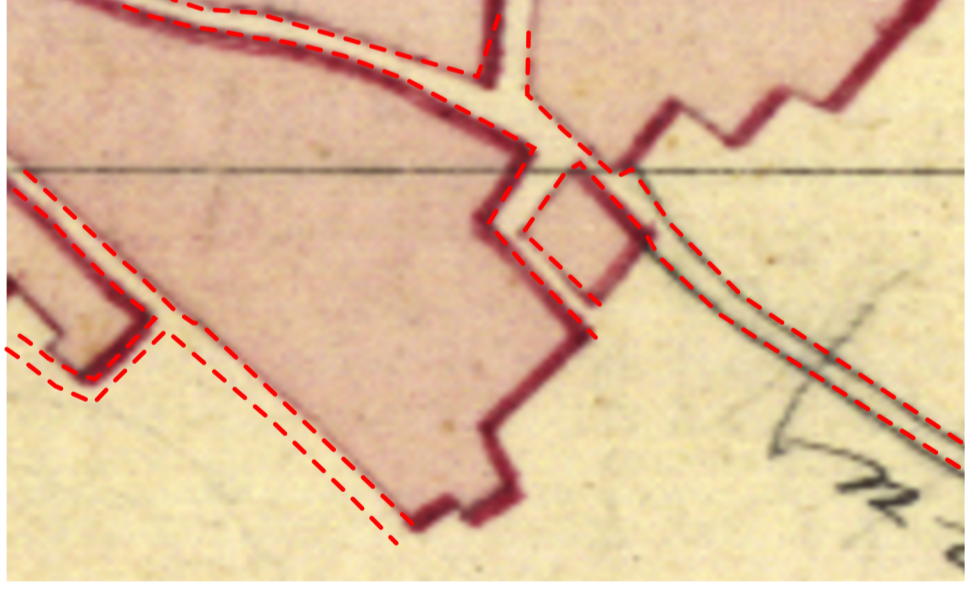
2010



1939



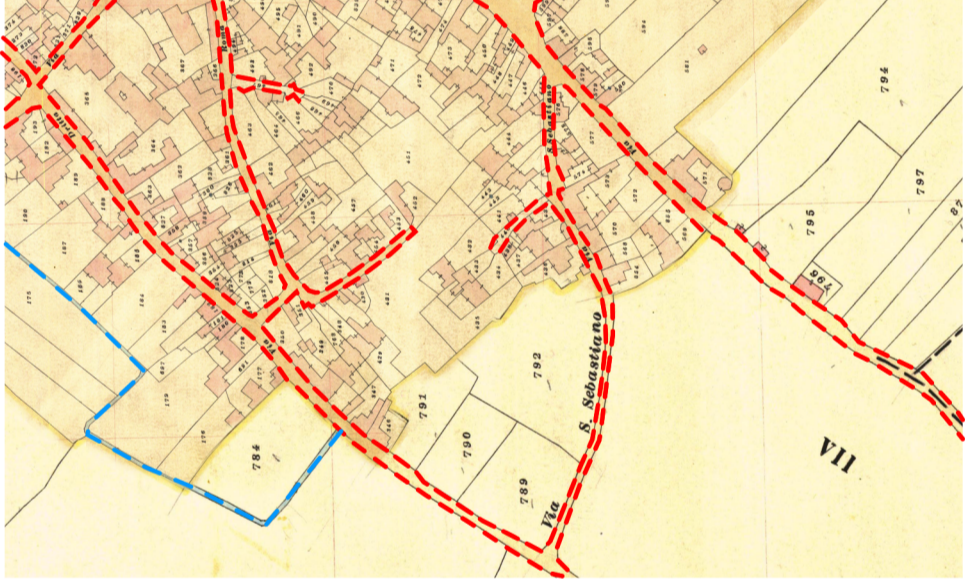
1842



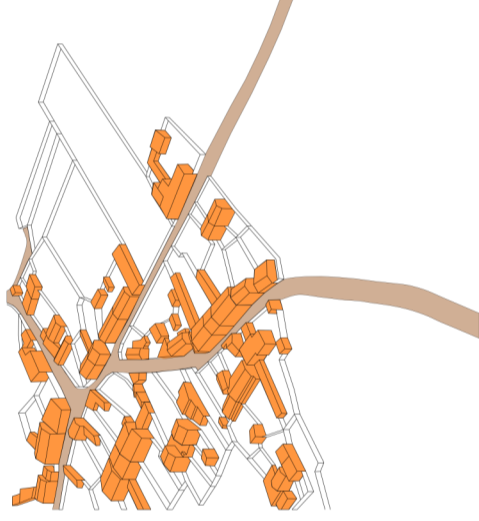
Estratto della carta del 1842

- - - Invariato
- - - Variato
- - - Corso d'acqua
- Volume 1939
- Volume attuale

I tracciati della via Sant'Elena, via San Sebastiano e via Giardini, si sono mantenuti identici ai tracciati storici. A seguito dell'espansione dell'abitato si sono sviluppati nuove strade di penetrazione all'interno dei lotti.



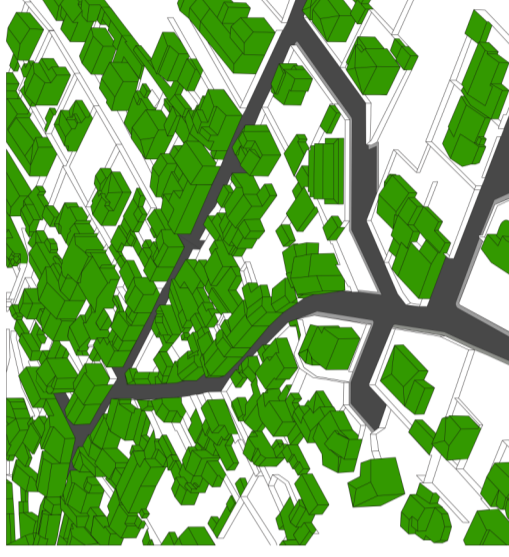
Estratto della carta del 1939



Ricostruzione dell'edificato del 1939



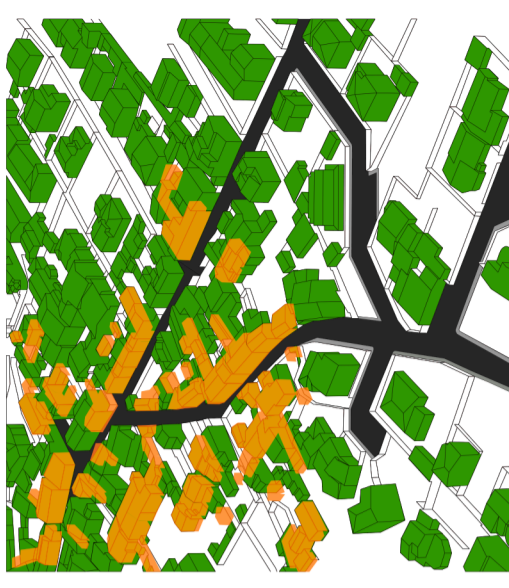
Estratto della foto aerea del 2008



Ricostruzione dell'edificato attuale



Invariante strutturale rispetto al 1939



Sovrapposizione dell'edificato del 1939 con l'edificato attuale

INVARIANTI STRUTTURALI - accessi

via Sant'Elena - via Giardini - via San Sebastiano

Gen.09.G