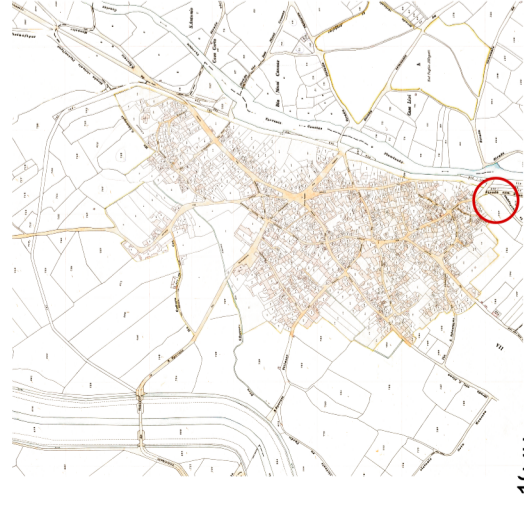
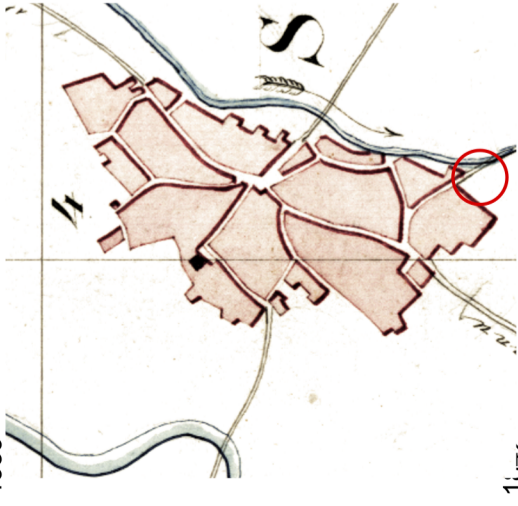





20



1939



1842



Estratto della carta del 1842

- - - Invariato
- - - Variato
- - - Corso d'acqua
- Volume 1939
- Volume attuale

La via Decimo mantiene il suo tracciato originario sino agli ultimi edifici identificati nelle mappe catastali del 1939. Il percorso stradale al di fuori del vecchio centro urbano è stato completamente rivisto.



Estratto della carta del 1939



Ricostruzione dell'edificato del 1939



Estratto della foto aerea del 2008



Ricostruzione dell'edificato attuale



Invariante strutturale rispetto al 1939



Sovrapposizione dell'edificato del 1939 con l'edificato attuale

INVARIANTI STRUTTURALI - accessi

via Risorgimento - via Decimo

Gen.09.C