



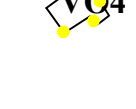







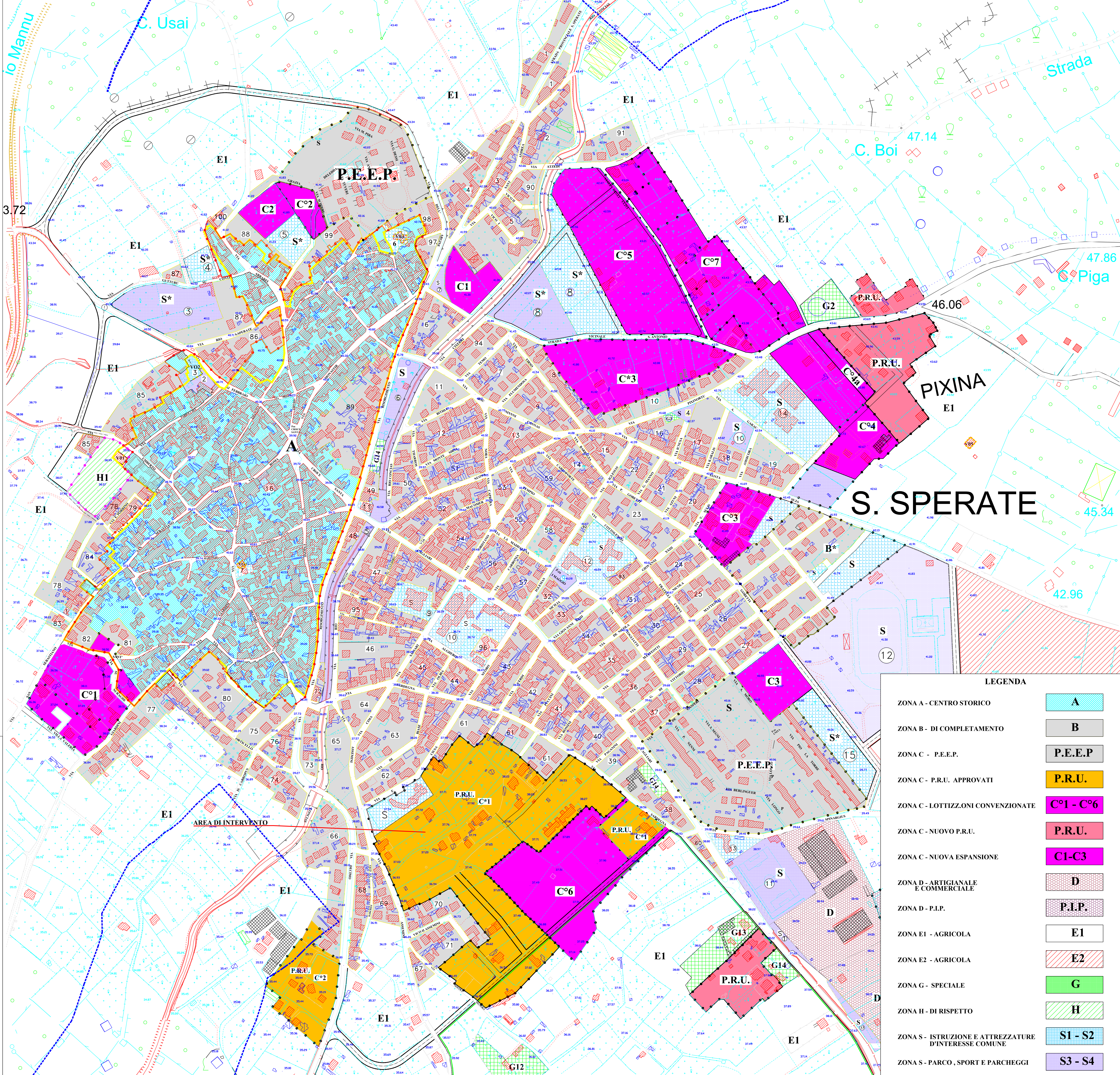


TABELLA DEI VINCOLI
VINCOLO DI RISPETTO DELLE EMERGENZE
ARCHEOLOGICHE-ARCHITETTONICHE (VREA)

-  V01 VILLINO TOLA (PROGETTO CIM): VREA
-  V02 CHIESA PARROCCHIALE : VREA
-  V03 CHIESA SAN GIOVANNI : VREA
-  V04 CHIESA SANTA LUCIA : VREA
-  V05 CASA RACHIS : VREA

LEGENDA

-  PERIMETRO VINCOLO AREA VILLINO TOLA
-  LIMITE FASCIA DI RISPETTO FLUVIALE
-  LIMITE FASCIA DI RISPETTO CIMITERIALE
-  PERIMETRAZIONE P.P. CENTRO STORICO
-  PERIMETRO DI P.P. O PIANO ESECUTIVO
-  PISTA CICLABILE
-  NUOVA VIABILITA'



LEGENDA	
ZONA A - CENTRO STORICO	A
ZONA B - DI COMPLETAMENTO	B
ZONA C - P.E.E.P.	P.E.E.P.
ZONA C - P.R.U. APPROVATI	P.R.U.
ZONA C - LOTTIZZAZIONI CONVENZIONATE	C°1 - C°6
ZONA C - NUOVO P.R.U.	P.R.U.
ZONA C - NUOVA ESPANSIONE	C1-C3
ZONA D - ARTIGIANALE E COMMERCIALE	D
ZONA D - P.I.P.	P.I.P.
ZONA E1 - AGRICOLA	E1
ZONA E2 - AGRICOLA	E2
ZONA G - SPECIALE	G
ZONA H - DI RISPETTO	H
ZONA S - ISTRUZIONE E ATTREZZATURE D'INTERESSE COMUNE	S1 - S2
ZONA S - PARCO, SPORT E PARCHEGGI	S3 - S4



COMUNE DI SAN SPERATE
 Provincia di Cagliari
 ASSESSORATO ALL'URBANISTICA

Allegato alla deliberazione del C.C. Nr. del

Variante n. 4 al P.R.U. in località
"Bia Assemini"

ELABORATO: Stralcio P.U.C. (Piano Urbanistico Comunale) (adottato con delibera C.C. n.62 del 30.12.2013)	Tavola n.: <div style="text-align: center; font-size: 24px; font-weight: bold;">2</div>
PROGETTISTA: Ing. Sergio Carru Via Giuseppe Sanna Randaccio 63 09129 CAGLIARI	Scala : 1:2000 Data: NOV 2014 Agg: REV 1
Il Sindaco Enrico Collu	L'Assessore all'Urbanistica Fabio Pillitu